

PLAN DE VENTE DU LOT 1

Lotissement "Villa Nova II"

Echelle : 1/200 **Format A4**

Dossier n° 190157

Dressé le : 17 Janvier 2020

Département de la Haute-Garonne

Commune de Grenade

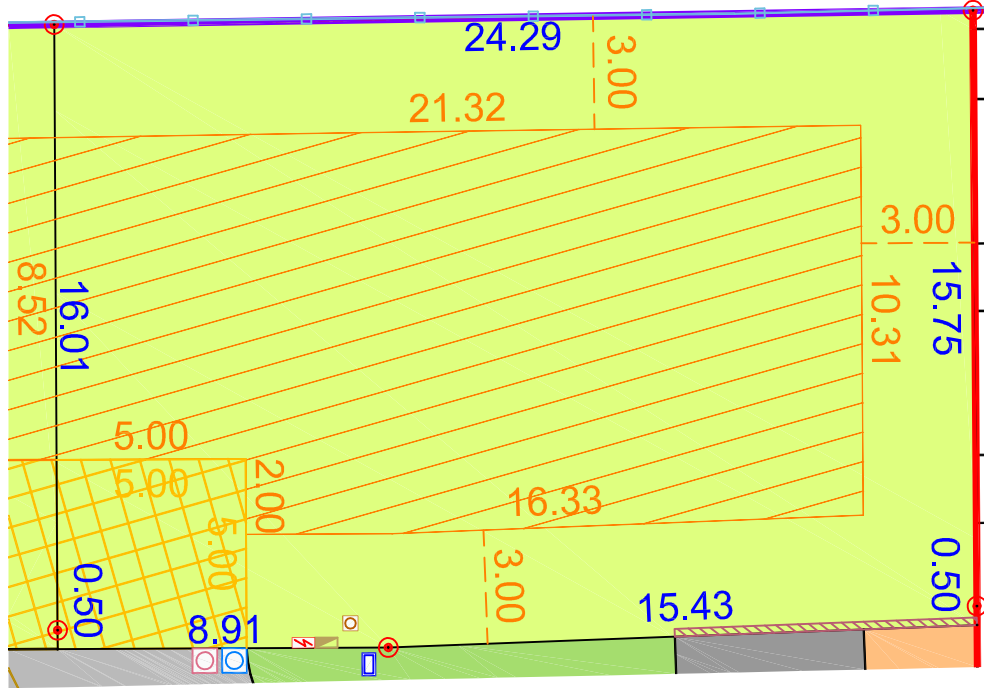
Lieu-dit : "Les Mines"

section : F

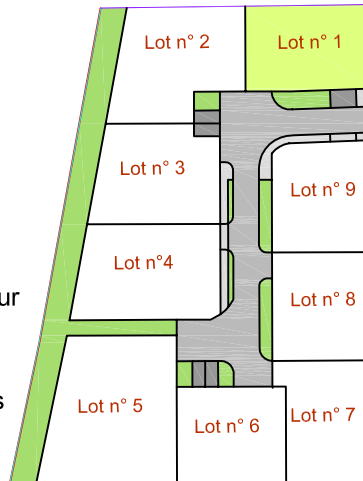
n° de parcelles : 3330

Surface arpentée = 401 m²

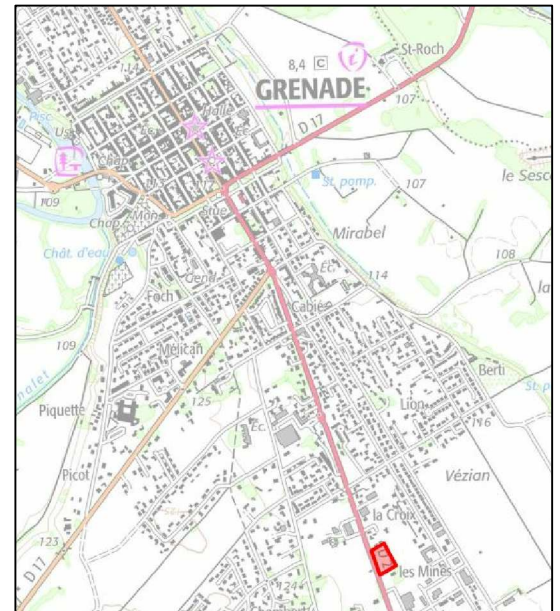
Surface constructible = 214m²



- Lot
- Voirie
- Trottoir (en béton balayé)
- Parking
- Espace vert
- Borne OGE
- Emplacement pour parking privatif à réaliser par l'acquéreur en béton balayé
- Zone constructible
- Rangée de parpaing implantés à l'alignement
- Clôture poteau béton
- Regard eaux pluviales
- Regard eaux usées
- Regard téléphonique
- Compteur d'eau potable
- Coffret électrique
- Compteur gaz



La position des coffrets et regards de branchement est donnée à titre indicatif, elle est susceptible d'être modifiée en fonction de contraintes techniques et/ou administratives.



NOTA :

- Limite ayant fait l'objet d'un procès-verbal de bornage le 23 février 2018 (Dossier 170625) par M. Sébastien LE PAPE, Géomètre-Expert à Montauban.
- Limite issue d'une division parcellaire réalisée le 8 Août 2018 (Dossier 170625) par M. Sébastien LE PAPE, Géomètre-Expert à Montauban.

urbactis
GÉOMÈTRE-EXPERT BUREAU D'ÉTUDES



Agence de MONTAUBAN

60 Impasse de Berlin
82003 MONTAUBAN Cedex
montauban@urbactis.eu

Agence de GRENADE

1289 Rue des Pyrénées - BP 3
31330 GRENADE/GARONNE
grenade@urbactis.eu

Agence de BOULOC

16 Rue Jean Jaurès
31620 BOULOC
boulac@urbactis.eu