

PLAN DE VENTE DU LOT 6

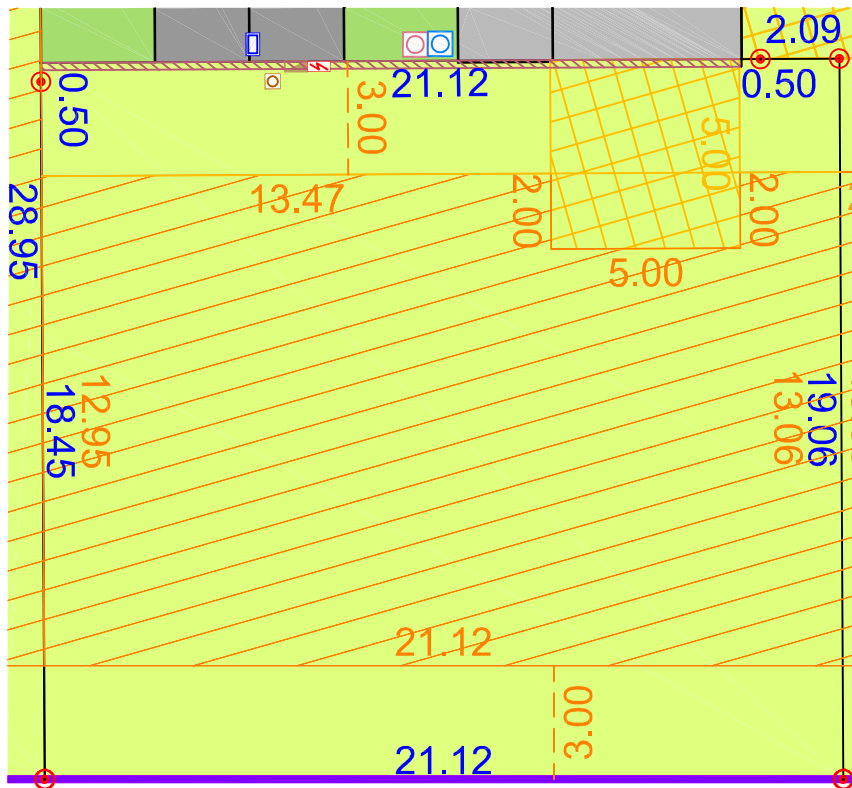
Lotissement "Villa Nova II"

Echelle : 1/200 **Format A4**

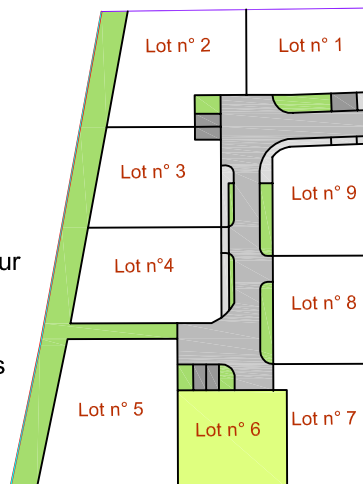
Dossier n° 190157

Dressé le : 17 Janvier 2020

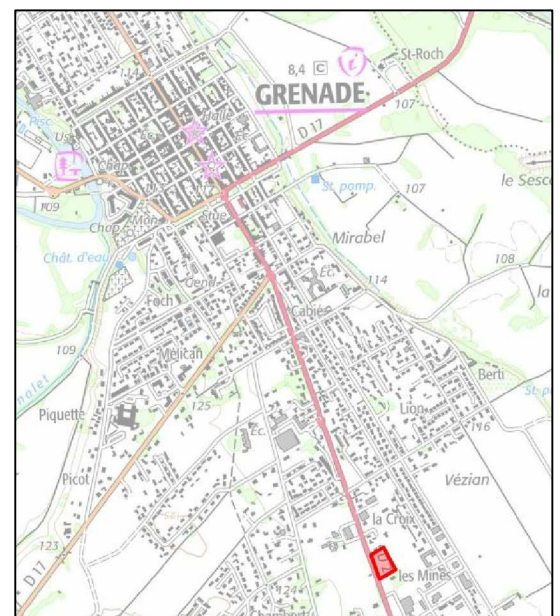
Département de la Haute-Garonne
Commune de Grenade
Lieu-dit : "Les Mines"
section : F
n° de parcelles : 3316 - 3323
Surface arpentée = 401 m²
Surface constructible = 265m²



- Lot
- Voirie
- Parking
- Espace vert
- Borne OGE
- Emplacement pour parking privatif à réaliser par l'acquéreur en béton balayé
- Zone constructible
- Rangée de parpaing implantés à l'alignement
- Regard eaux pluviales
- Regard eaux usées
- Regard téléphonique
- Compteur d'eau potable
- Coffret électrique
- Compteur gaz



La position des coffrets et regards de branchement est donnée à titre indicatif, elle est susceptible d'être modifiée en fonction de contraintes techniques et/ou administratives.



NOTA :

— Limite ayant fait l'objet d'un procès-verbal de bornage le 23 février 2018 (Dossier 170625) par M. Sébastien LE PAPE, Géomètre-Expert à Montauban.