

# PLAN DE VENTE DU LOT 7

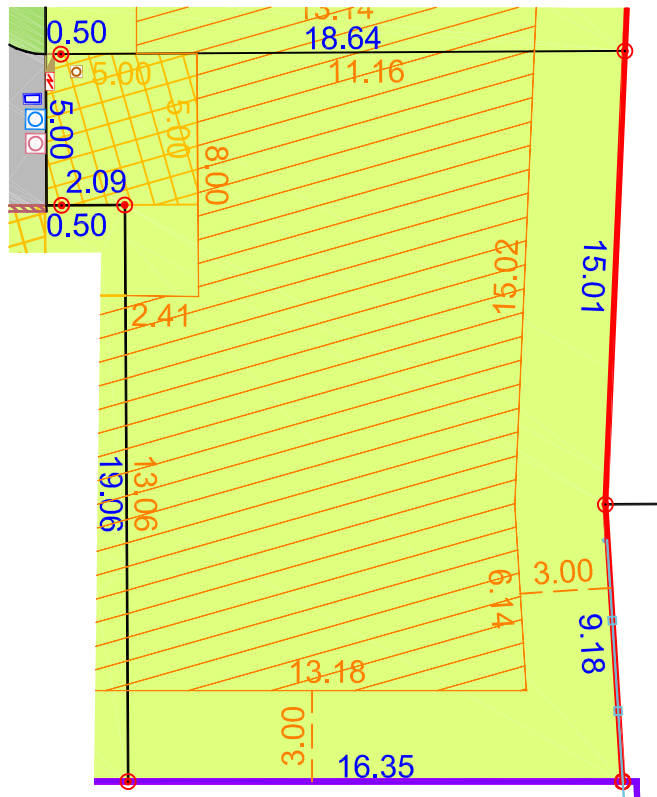
## Lotissement "Villa Nova II"

Echelle : 1/250 **Format A4**

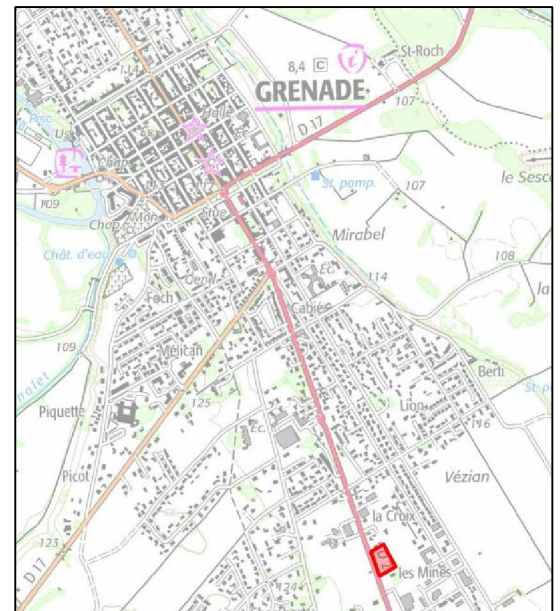
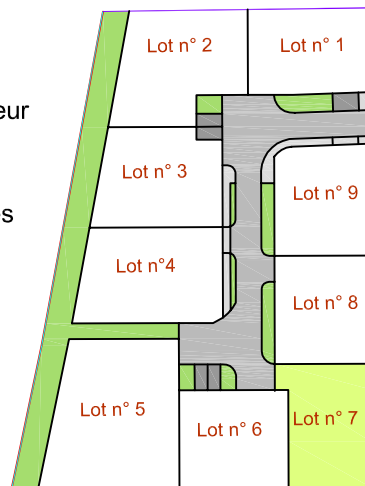
Dossier n° 190157

Dressé le : 17 Janvier 2020

Département de la Haute-Garonne  
Commune de Grenade  
Lieu-dit : "Les Mines"  
section : F  
n° de parcelles : 3315 - 3324  
Surface arpentée = 402 m<sup>2</sup>  
Surface constructible = 258 m<sup>2</sup>



- Lot
- Voirie
- Espace vert
- Borne OGE
- Emplacement pour parking privatif à réaliser par l'acquéreur en béton balayé
- Zone constructible
- Rangée de parpaing implantés à l'alignement
- Regard eaux pluviales
- Regard eaux usées
- Regard téléphonique
- Compteur d'eau potable
- Coffret électrique
- Compteur gaz



La position des coffrets et regards de branchement est donnée à titre indicatif, elle est susceptible d'être modifiée en fonction de contraintes techniques et/ou administratives.

### NOTA :

- Limite ayant fait l'objet d'un procès-verbal de bornage le 23 février 2018 (Dossier 170625) par M. Sébastien LE PAPE, Géomètre-Expert à Montauban.
- Limite issue d'une division parcellaire réalisé le 8 Août 2018 (Dossier 170625) par M. Sébastien LE PAPE, Géomètre-Expert à Montauban.