

# PLAN DE VENTE DU LOT 8

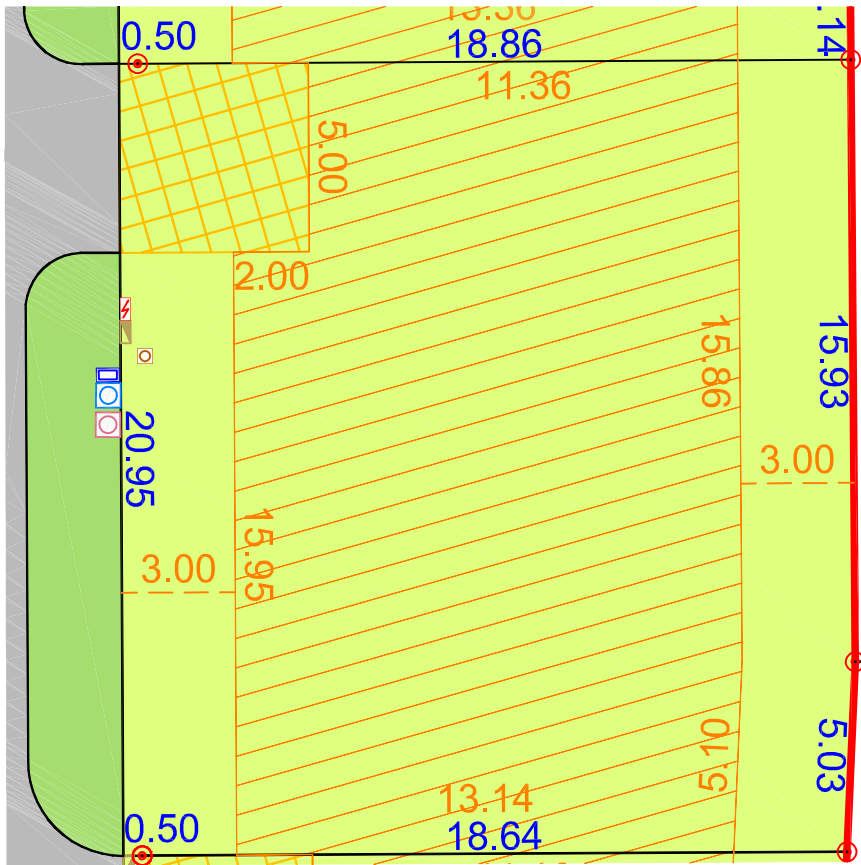
## Lotissement "Villa Nova II"

Département de la Haute-Garonne  
Commune de Grenade  
Lieu-dit : "Les Mines"  
section : F  
n° de parcelles : 3314 - 3325  
Surface arpentée = 405 m<sup>2</sup>  
Surface constructible = 270m<sup>2</sup>

Echelle : 1/200 **Format A4**

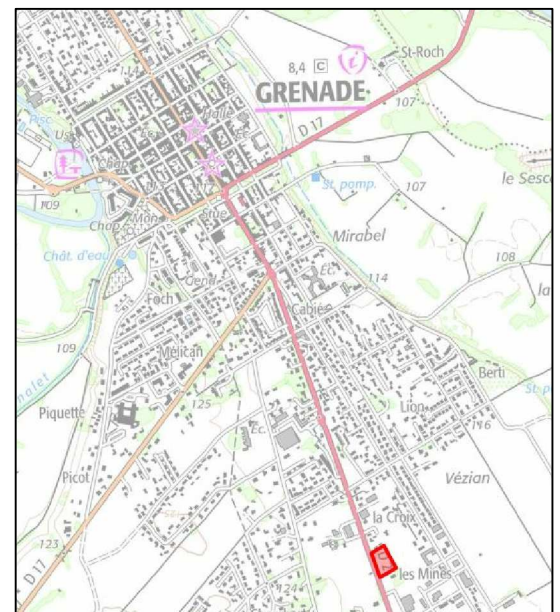
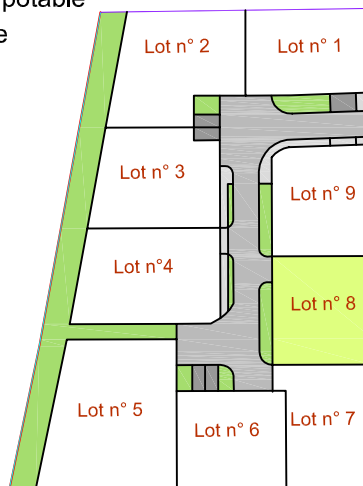
Dossier n° 190157

Dressé le : 17 Janvier 2020



La position des coffrets et regards de branchement est donnée à titre indicatif, elle est susceptible d'être modifiée en fonction de contraintes techniques et/ou administratives.

- Lot
- Voirie
- Trottoir
- Parking
- Espace vert
- Borne OGE
- Emplacement pour parking privatif à réaliser par l'acquéreur en béton balayé
- Zone constructible
- Rangée de parpaing implantés à l'alignement
- Regard eaux pluviales
- Regard eaux usées
- Regard téléphonique
- Compteur d'eau potable
- Coffret électrique
- Compteur gaz



### NOTA :

— Limite issue d'une division parcellaire réalisé le 8 Août 2018 (Dossier 170625) par M. Sébastien LE PAPE, Géomètre-Expert à Montauban.

**urbactis**  
GÉOMÈTRE-EXPERT BUREAU D'ÉTUDES



Agence de MONTAUBAN

60 Impasse de Berlin  
82003 MONTAUBAN Cedex  
montauban@urbactis.eu

Agence de GRENADE

1289 Rue des Pyrénées - BP 3  
31330 GRENADE/GARONNE  
grenade@urbactis.eu

Agence de BOULOC

16 Rue Jean Jaurès  
31620 BOULOC  
bouloc@urbactis.eu