

PLAN DE VENTE DU LOT 9

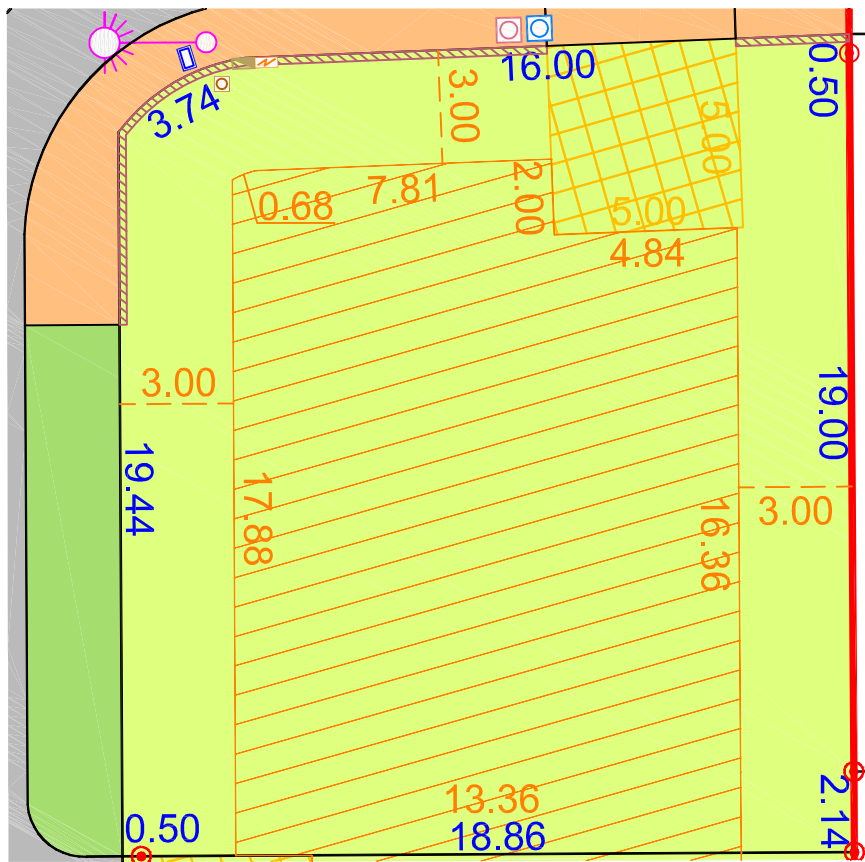
Lotissement "Villa Nova II"

Département de la Haute-Garonne
Commune de Grenade
Lieu-dit : "Les Mines"
section : F
n° de parcelles : 3313 - 3326
Surface arpentée = 410 m²
Surface constructible = 235m²

Echelle : 1/200 **Format A4**

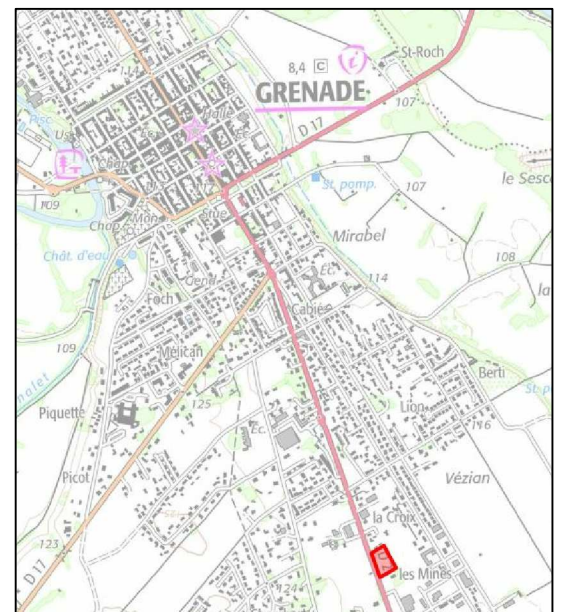
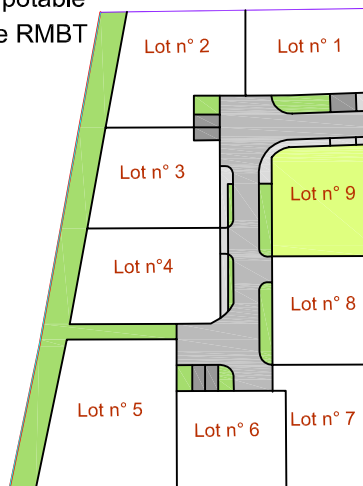
Dossier n° 190157

Dressé le : 17 Janvier 2020



La position des coffrets et regards de branchement est donnée à titre indicatif, elle est susceptible d'être modifiée en fonction de contraintes techniques et/ou administratives.

- Lot
- Voirie
- Espace vert
- Borne OGE
- Emplacement pour parking privatif à réaliser par l'acquéreur en béton balayé
- Zone constructible
- Rangée de parpaing implantés à l'alignement
- Regard eaux pluviales
- Regard eaux usées
- Regard téléphonique
- Candélabre
- Compteur d'eau potable
- Coffret électrique RMBT
- Compteur gaz



NOTA :

— Limite issue d'une division parcellaire réalisé le 8 Août 2018 (Dossier 170625) par M. Sébastien LE PAPE, Géomètre-Expert à Montauban.

urbactis
GÉOMÈTRE-EXPERT BUREAU D'ÉTUDES



Agence de MONTAUBAN

60 Impasse de Berlin
82003 MONTAUBAN Cedex
montauban@urbactis.eu

Agence de GRENADE

1289 Rue des Pyrénées - BP 3
31330 GRENADE/GARONNE
grenade@urbactis.eu

Agence de BOULOC

16 Rue Jean Jaurès
31620 BOULOC
bouloc@urbactis.eu