

PLAN TOPOGRAPHIQUE





Lotissement "Villa Nova II"

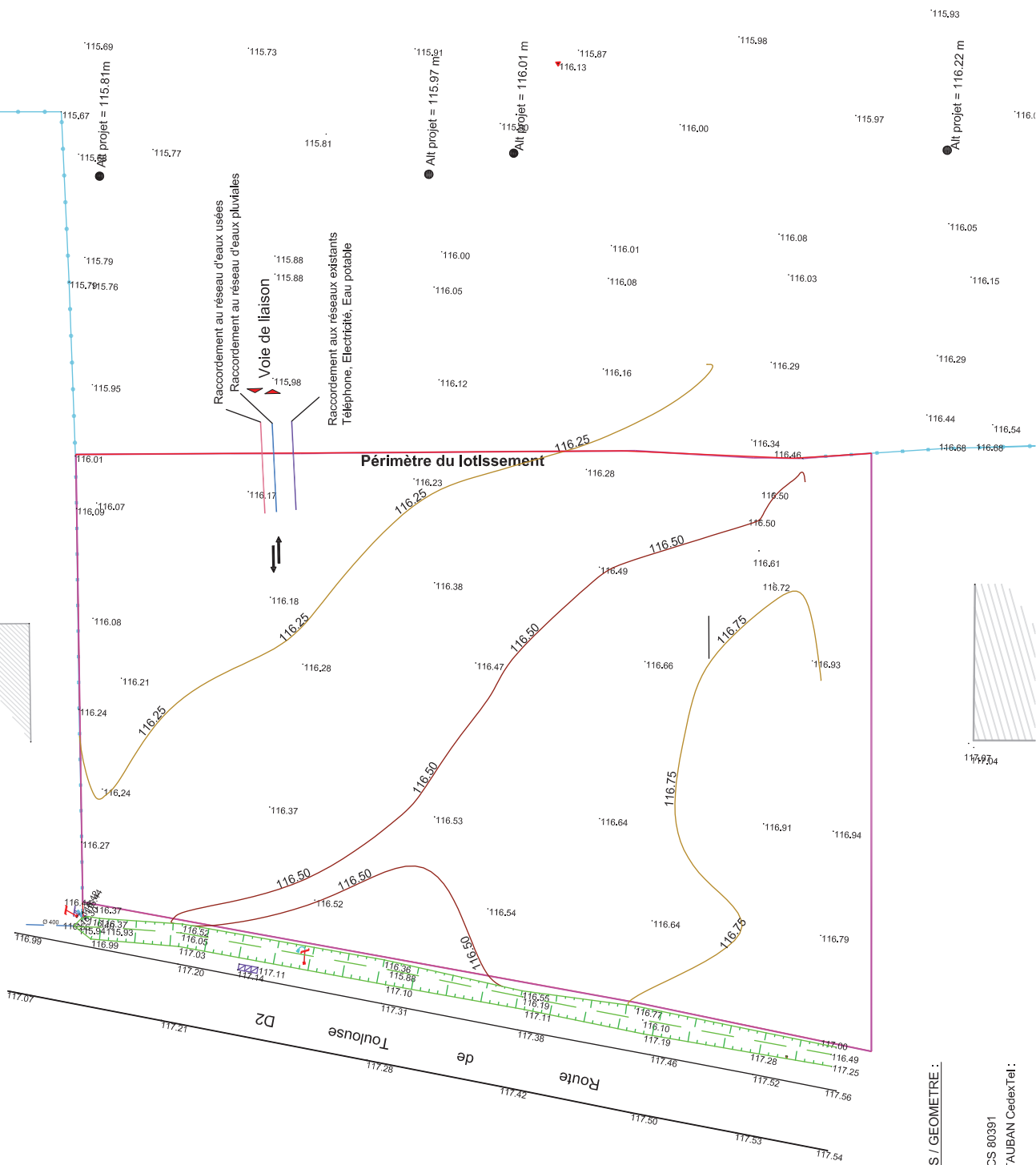
Echelle : 1/500
 Dossier : 190157
 Dressé en Mai 2019

Département de la Haute Garonne
 Commune de Grenade sur Garonne
 Lieu-dit : "Les Mines"
 Section : F
 N° de parcelles : 995 - 3138 - 3145

PA 3

LEGENDES :

-  Périmètre du lotissement
-  Clôture poteau béton
-  Clôture poteau béton
-  Chambre téléphone L3T
-  Poteau électricité et lumière
-  Fossé



MAITRE D'OUVRAGE : ARCHITECTE D.P.L.G./PAYSAGISTE : BUREAUX DIETUDES / GEOMETRE : URBACTIS

LES PARCS AMENAGEUR : **Stéphanie Bordone**
 2 Boulevard d'Arcole BAL 65
 31 000 TOULOUSE
 Tél : 05 62 73 17 39

Agence de Montauban
 60 Impasse de Berfin - CS 80391
 Albasud - 82003 MONTAUBAN Cedex
 Tél : 05 63 66 44 22