

DEPARTEMENT DE LA HAUTE-GARONNE

COMMUNE DE SAINT-CLAR-DE-RIVIÈRE

Lieu-dit " Lanauze " : Sise Chemin de la Gare



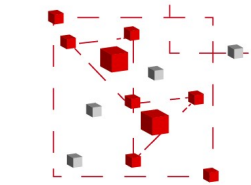
SAS LES PARCS
AMENAGEUR

Lotissement

"Les Maisons du Parc"

Cabinet de Géomètre-Expert
VAILLES - CIVADE
Siège Social Agence BALMA
170, Avenue Saint-Germier 1, bis rue de l'Europe
31600 MURET 31130 BALMA
Tél: 05-61-51-01-27 Tél: 05-61-24-11-41
E-mail : contact@vailles-civade.fr

Réf: A2012



Cabinet
VAILLES - CIVADE
Géomètre - Expert

Réf: A2012-2410

**PLAN DE VENTE
ET DE BORNAGE**

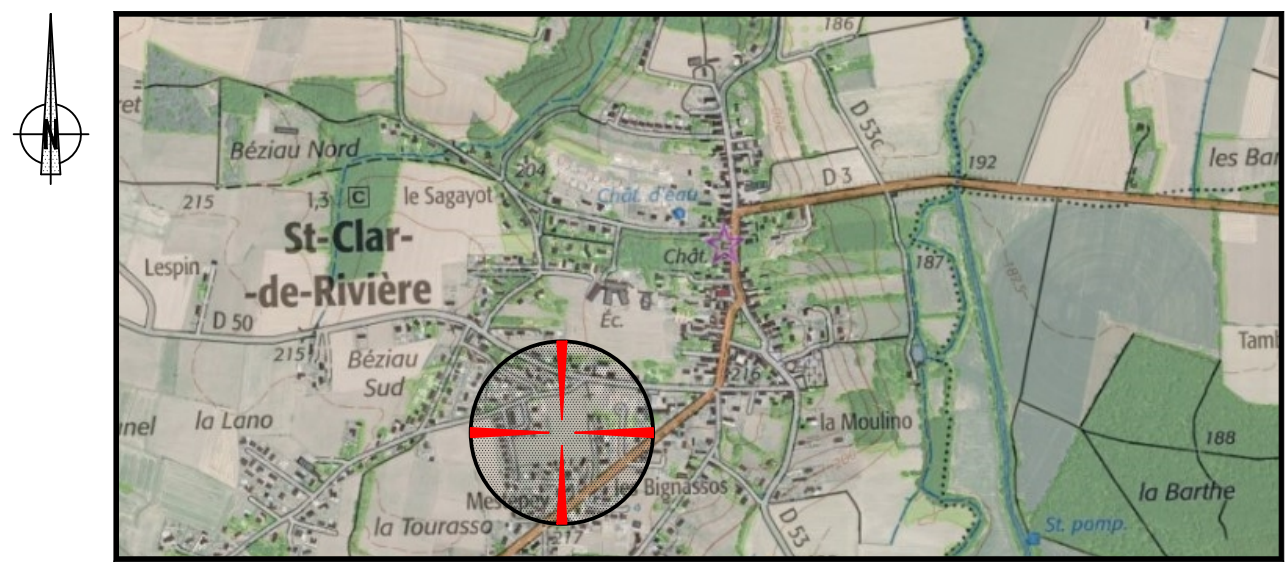
Lot n° 27B

Section c n° 2781-2782

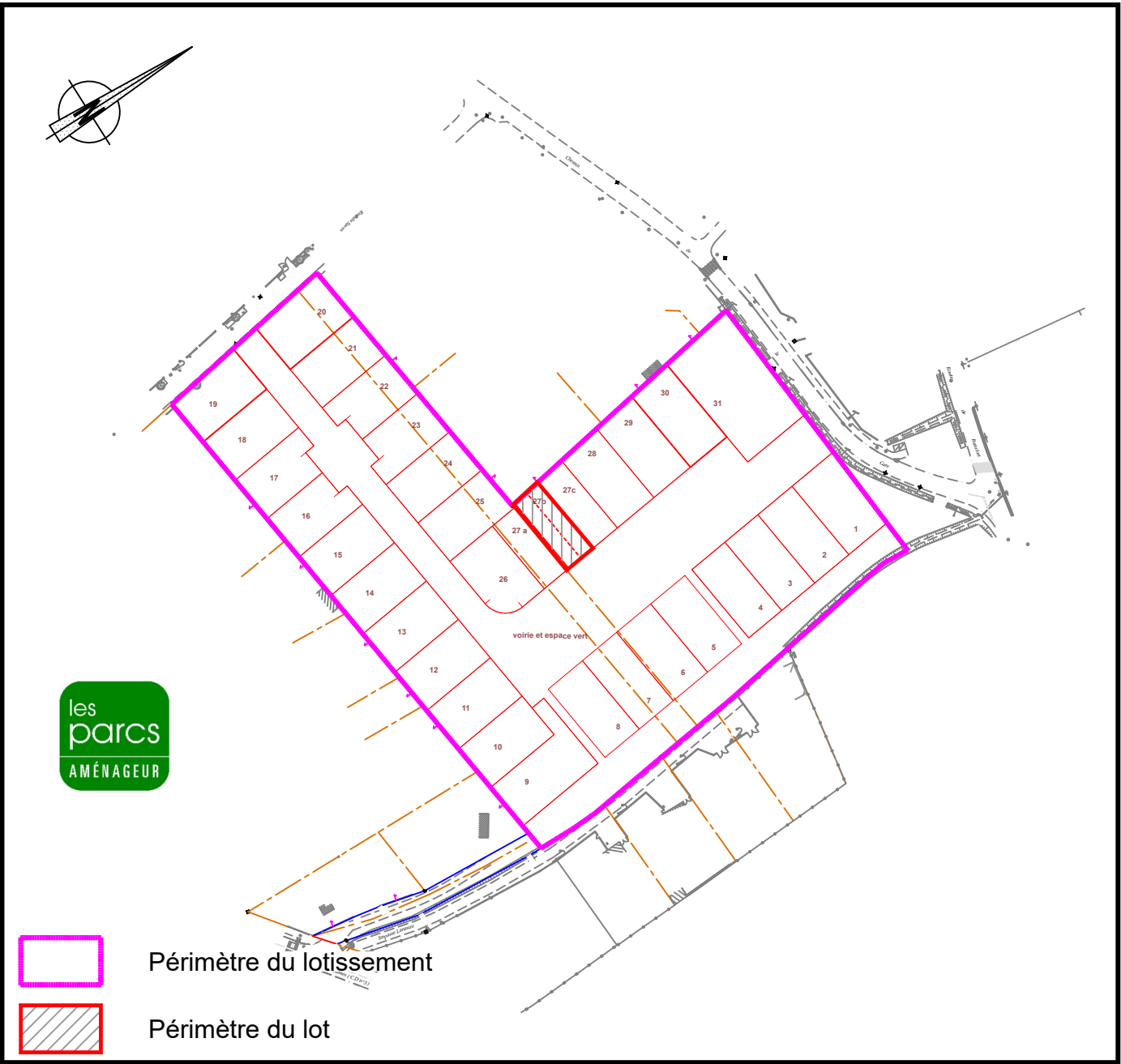
Surface arpentée : 288 m²

Edition du 09-10-2024 Plan de vente réalisé avant travaux de VRD

PLAN DE SITUATION



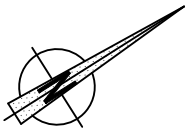
PLAN D' ENSEMBLE - ECHELLE 1/1000



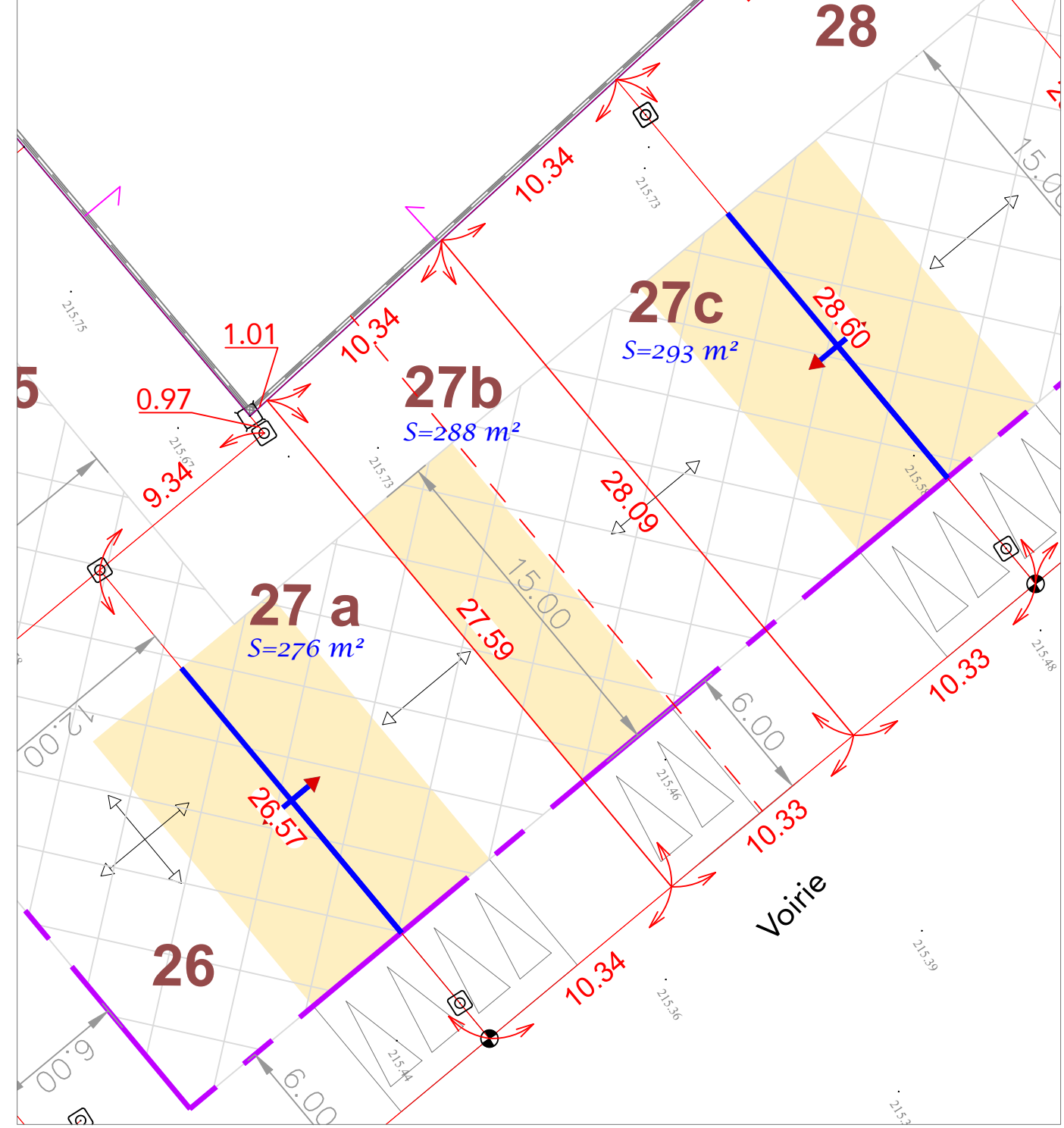
Lot n° 27B

Section C n° 2781-2782

S= 288 m²



PLAN DE MASSE - ECHELLE 1/250



LEGENDE:

- Limite périmétrique du lot
- Zone de stationnement dans les lots
- Accès au lot et aire de stationnement permettant de recevoir deux véhicules
- NOTA: Terrain susceptible d'être remblayé
- Altitude avant travaux
- Borne OGE
- Borne OGE (déporté de 2.00 m côté voirie)
- Clou
- Piquet
- Alignement des Façades imposé
- Sens dominant du faitage de la construction principale
- Construction en limite imposée
- Zone constructible des lots